

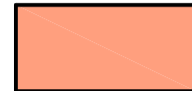




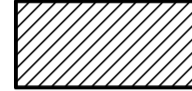




TIPOS Y ESTADO DE PAVIMENTOS

	ASFALTO		BUENO
	HORMIGON		REGULAR
	SIN PAVIMENTAR		MALO

TIPOLOGIA DEL VIARIO ESPACIOS LIBRES

	VIAL PRINCIPAL
	VIAL SECUNDARIO
	VIAL TERCIARIO
	ZONAS DE ESTANCIA



AYUNTAMIENTO DE PINOSA PUENTE

Plan General de Ordenación Urbanística de PINOSA PUENTE

EQUIPO REDACTOR:		Núcleo de : FUENSANTA	
EUPRASIO A. JERONIMO.....Arquitecto ARTURO ABRIL.....Arquitecto ANTONIO GARCÍA.....Biólogo JOSÉ MARIA MARTOS.....Abogado ÁNGEL RODRIGUEZ.....Arqueólogo ANTONIO BERRUZO.....Delineante		PLANO: VIARIO Y ESPACIOS PÚBLICOS (CATEGORÍA, TIPO Y ESTADO)	
DOCUMENTO:	FECHA:	ESCALA:	NUMERO:
INF. URBANISTICA (ACTUALIZADA)	Diciembre 2.016	1/2.000	I.16e